



MON MOM



MON MOM

ARABBA/MARMOLADA HIGH / CHALLENGING / COZY

SCIARE ALLO STATO PURO
La Marmolada con i suoi 3.342 metri di quota troneggia su tante vette delle Dolomiti, Patrimonio Mondiale dell'UNESCO. Prima di affrontare la spettacolare discesa "Bellunese" di ben 12 km fino Malga Ciapèla, godetevi il panorama indimenticabile sulle terrazze di Punta Rocca. Le altre piste da sci attraverso il Passo Padon, Porta Vescovo, Passo Pordoi ai dolci pendii del Burz all'altipiano del Chertz non sono certo da meno, sempre con una vista mozzafiato. Ad Arabbia è possibile inserirsi nel circuito della famosa Sellaronda, collegamento diretto con altre quattro zone sciistiche del Dolomiti Superski, dove vi aspettano 500 km di piste.

SKIGENUSS PUR
Mit 3.342 m Höhe thront die Marmolada über viele Gipfel der Dolomiten, UNESCO Welterbe. Genießen Sie die einmalige Aussicht bevor Sie vom Gletschergipfel Punta Rocca die 12 km lange, berühmte Abfahrtspiste "Bellunese" bis Malga Ciapèla beginnen. Einen atemberaubenden Blick bieten auch die anliegenden Pisten des Skigebietes Arabbia, über den Passo Padon, Porta Vescovo, Pordoi bis zu den sanften Hügeln vom Burz, Campolongo Pass bis zum Hochplateau Chertz. Arabbia/Marmolada ist der ideale Einstieg zur bekannten Sellaronda, ohne lange Wartezeiten gelangen Sie in kürzester Zeit in die Nachbarländer des Dolomiti Superski Gebietes mit 500 km Abfahrtspisten.

PURE SKI PLEASURE
With its 3,342 m, the Marmolada is the crowning glory of most of the Dolomite peaks, a UNESCO World Heritage site. Enjoy the unforgettable views from the glacier's top, Punta Rocca, before skiing the 12 km of the spectacular "Bellunese" down to Malga Ciapèla. The other ski slopes are a must as well: from the Padon Pass, to Porta Vescovo, Pordoi and the soft sides of Burz, Campolongo Pass and the Chertz plateau. Arabbia/Marmolada is also the perfect starting point for the legendary Sellaronda ski tour, which links to four ski areas with a total of 500 km of panoramic slopes.



ARABBA
Tel. +39 0436 79130
info@arabbia.it
arabbia.it

MARMOLADA
Tel. +39 0437 722277
info@marmolada.com
marmolada.com

1,200
km of slopes

12
ski areas

1
Dolomiti Superski ski pass

- 1 Cortina d'Ampezzo
- 2 Kronplatz - Plan de Corones
- 3 Alta Badia
- 4 Val Gardena / Seiser Alm
- 5 Val di Fassa / Carezza
- 6 Arabbia / Marmolada
- 7 3 Zinnen Dolomites
- 8 Val di Fiemme / Obereggen
- 9 San Martino di Castrozza / Rolle Pass
- 10 Gitschberg Jochtal - Brixen
- 11 Alpe Lusia / San Pellegrino
- 12 Civetta

#WOWDOLOMITISUPERSKI
DOLOMITISUPERSKI.COM



nutella
LA TUA PAUSA AD ALTA QUOTA.

MOUNTAIN FORCE

IMPIANTI DI RISALITA AUFSTIEGSANLAGEN · LIFTS

- | | |
|---|---------------------|
| 01 FUNIFOR ARABBA - RIFUGIO LUIGI GORZA | 07 CAMPOLONGO |
| 02 FUNIFOR ARABBA - PORTAVESCOVO | 08 ARABBA FLY |
| 03 PORTADOS | 09 CARPAZZA |
| 05 BURZ | 10 SASS DE LA VEGLA |
| 06 LE PALE | |

- | | |
|------------------|---------------------|
| 11 MESOLA | 27 INCISA |
| 12 PADON I | 28 MASAREI |
| 13 PADON II | 31 CHERZ I |
| 14 AREI II | 41 MALGA BANC |
| 15 AREI I | 42 BANC SERAUTA |
| 20 DMC EUROPA I | 43 SERAUTA P. ROCCA |
| 21 DMC EUROPA II | 103 SASS PORDOI |
| 24 CHERZ II | 124 LEZUO |
| 25 VIZZA | 125 MARIA |
| | 126 FODOM |
| | 127 ALPENROSE |

PISTE · PISTEN SLOPES

- | | |
|---------------|--------------------------------|
| 1 ● SALERE | 9 ● SASS DE LA VEGLA |
| 3 ● FODOMA | 10 ● CARPAZZA |
| 4 ● PORDOI | 11 ● PORTADOS |
| 5 ● SOURASASS | 13 ● RACCORDO ORNELLA-SOURASAS |
| 6 ● ORNELLA | 14 ● RACCORDO SALERE-ALPENROSE |
| 7 ● PADON I | 21 ● BURZ |
| 8 ● MESOLA | 22 ● AVOIE |
| | 23 ● VARIANTE AVOIE |
| | 24 ● SAVINÉ |
| | 25 ● COLLEGAMENTO PLAN BOË |

- | | |
|----------------------------|--------------------|
| 26 ● RIENTRO | 35 ● VARIANTE SOLE |
| 27 ● BEC DE ROCES | 38 ● RIENTRO |
| 28 ● VARIANTE BEC DE ROCES | 39 ● RUTORT |
| 29 ● CAMPOLONGO | 40 ● BELVEDERE I |
| 30 ● CHERZ I | 41 ● BELVEDERE II |
| 31 ● CHERZ II | 42 ● MARIA |
| 32 ● LA VIZZA | 43 ● RACCORDO 1 |
| 33 ● INCISA | 44 ● RACCORDO 2 |
| 34 ● PISTA DEL SOLE | 45 ● ARABBA |
| | 46 ● ALPENROSE |

- | |
|-------------------------------------|
| 47 ● RACCORDO LA VIZA-SALERE |
| 50 ● PADON A |
| 52 ● AREI II |
| 53 ● AREI I |
| 60 ● PUNTA ROCCA |
| 61 ● SASS DEL MUL |
| 62 ● SASS DEL MUL FEDAIA |
| 65 ● VARIANTE SASS DEL MUL |
| 68 ● RACC. PUNTA ROCCA SASS DEL MUL |
| 69 ● RACC. GIACCI. SASS DEL MUL |

Gli impianti di colore grigio e senza numerazione non sono compresi nello skipass Arabbia/Marmolada.
Die mit grauer Linie und ohne Nummerierung dargestellten Anlagen können nicht mit dem Skipass Arabbia/Marmolada benutzt werden.
The "grey lines" without number are not included in the Arabbia/Marmolada skipass.

- Skipass
- Parchi bambini/ Kinderparks/Kids areas
- Family Fun
- hot spot WiFi gratuito / kostenloser WiFi-Hotspot / free WiFi hotspot
- SKIBUS a pagamento / gegen Gebühr / with fee
- Ticket Box



ARABBA/MARMOLADA
SKI MAP & TOUR
SELLARONDA

Audi is the Main Partner of
Road to zero emissions.

DOLOMITI SUPERSKI APP

The ultimate tool to enjoy the Dolomites with new features!



- Live infos
- Route planner
- Tracking
- Community
- Play

DOWNLOAD IT NOW FROM
App Store & Google Play



Un giorno pagare senza contanti ti farà sentire più libero. Quel giorno è oggi.

Scopri di più su nexi.it
nexi
every day, every pay

Messaggio pubblicitario con finalità promozionale.

SELLARONDA

Arabba/Marmolada, Alta Badia, Val Gardena/Seiser Alm, Val di Fassa/Carezza

500 KM OF SLOPES | 200 LIFTS | 1 SKIPASS DOLOMITI SUPERSKI

SELLARONDA SKI TOUR



DOVE SCI E NATURA SI FONDONO IN UN TUTT'UNO


Questo percorso panoramico di 42 km, nel cuore delle Dolomiti, Patrimonio Mondiale UNESCO, si snoda attorno al Gruppo del Sella. È possibile percorrerlo sugli sci sia in senso orario che antiorario. Vi si accede direttamente dai paesi di Corvara, Arabba, Canazei e Selva di Val Gardena. Un giro completo dura circa da 5 a 6 ore ed il percorso orario, in senso orario, è a quota più alta e più sportivo. La Sellaronda collega quattro zone sciistiche di fama internazionale - Alta Badia, Val Gardena/Alpe di Siusi, Val di Fassa/Carezza e Arabba/Marmolada - che offrono 500 km di piste sciistiche e innumerevoli bellezze naturali con alcune delle discese più famose: Bellunese (Marmolada), Gran Risa (Alta Badia), Val Giumenta (Val di Fassa) e Saslong (Val Gardena). Tutto comodamente raggiungibile con un solo skipass: il Dolomiti Superski!

ATTENZIONE! L'ultimo passo deve essere raggiunto entro le ore 15:30 al massimo per poter rientrare in tempo. In caso di maltempo (bufere di neve e forte vento) alcuni impianti potrebbero essere chiusi.


WHERE SKIING AND NATURE BLEND INTO ONE

This panoramic 42 km tour, in the heart of the Dolomites, a UNESCO World Heritage, runs around the Sella Group. You can ski round it both clockwise and counterclockwise. You reach it directly from Corvara, Arabba, Canazei and Selva di Val Gardena. The full tour lasts 5 or 6 hours, and the orange trail, in clockwise direction, is higher and more sporty. The Sellaronda links four internationally famous ski areas - Alta Badia, Val Gardena/Alpe di Siusi, Val di Fassa/Carezza and Arabba/Marmolada - which offer 500 km of ski slopes and infinite natural beauty along some of the most famous slopes: Bellunese (Marmolada), Gran Risa (Alta Badia), Val Giumenta (Val di Fassa) and Saslong (Val Gardena). All within easy reach with just one ski pass: the Dolomiti Superski!

WARNING! The last pass must be reached by 3:30 p.m. at the latest in order to be able to return home in time. During bad weather (snow storms or strong winds) some lifts may be closed.



DIVERTIMENTO IN SICUREZZA SULLE PISTE:
LE SCUOLE DI SCI DELLE DOLOMITI
SICHER UND BEGEGISTERT ÜBER PISTEN:
IHRE SKISCHULEN DER DOLOMITEN
ENJOYMENT AND SAFETY ON THE SLOPES:
THE SKI SCHOOLS OF THE DOLOMITES

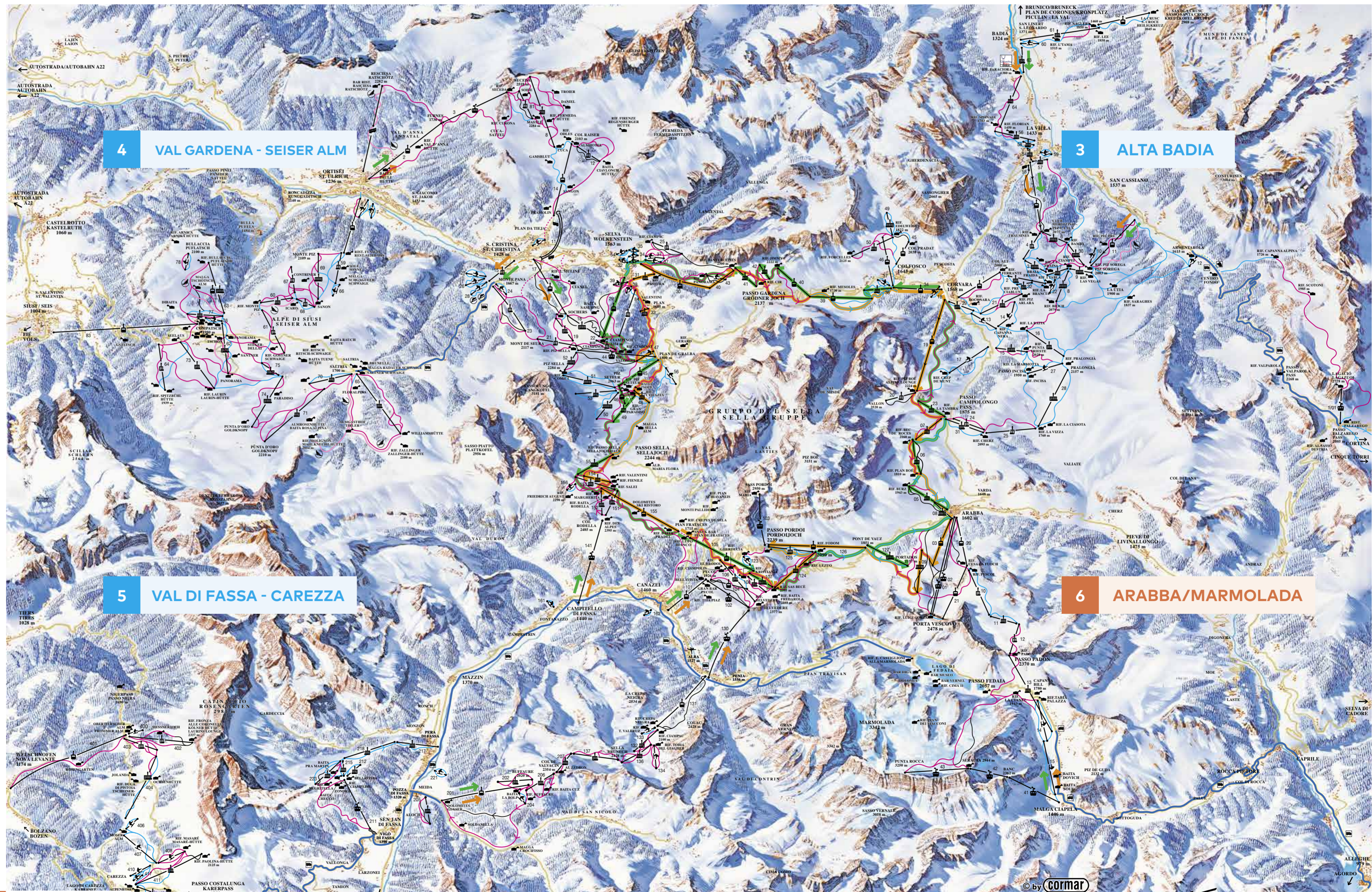


PERCORSO IN SENSO ANTIORARIO ROUTE IM GEGENUHRZEIGERSINN COUNTERCLOCKWISE ROUTE

- 5 "Burz" Arabba Collegamento Plan Boè
- 6 "Le Pale" - Bec de Rocces Bec de Rocces-Campolongo
- 23 "Costoratta" Campolongo Costoratta-Corvara
- 34 "Borest" Corvara-Colfosco
- 36 "Sodlisia" Colfosco
- 39 "Plans" Colfosco
- 40 "Frara" Passo Gardena Frara-Plan Setus
- 42 "Val Setus" Passo Gardena Passo Gardena/Großner Joch
- 41 "Cir" Passo Gardena-Dantercepies Dantercepies-Selva/Wolkenstein
- 29 "Ciampino" Selva/Wolkenstein Ciampino-Plan de Gralba
- 45 "Piz Seteur" 1 Plan de Gralba-Piz Seteur
- 46 "Piz Seteur" 2 Piz Seteur-Città dei Sassi
- 49 "Città dei Sassi" Città dei Sassi/Steinerne Stadt
- 55 "Sasso Levante" Passo Sella Val Salei-Plan Frataces
- 105 "Plan Frataces-Gherdecia"
- 107 "Sass Becé" Sass Becé-Pont de Vauz
- 127 Alperrose Raccordo la Vizza-Salere e Pordoi
- 8 "Arabba Fly" Arabba

PERCORSO IN SENSO ORARIO ROUTE IM UHRZEIGERSINN CLOCKWISE ROUTE

- 3 Portados
- 9 Carpazza
- 126 "Fodom" Pordoi Passo Pordoi-Lezuo
- 124 "Lezuo" Sass Becé Sass Becé-Plan Frataces
- 155 "Pradel-Rodella" Lupo Bianco
- 154 "Cavazes-Grohmann" Col Rodella Cavazes-Sole
- 48 "Sole" Piz Seteur Falk (Piz Seteur-Plan de Gralba)
- 47 "Senoner" Plan de Gralba Plan de Gralba-Plan
- 33 "Fungia" Selva Plan-Selva
- 31 "Costabella" - Selva/Wolkenstein Costabella-Dantercepies
- 30+40 "Dantercepies I+II" Selva/Wolkenstein Dantercepies-Colfosco
- 34 "Borest" - Colfosco-Corvara
- 19 "Boè" Corvara Boè-Campolongo
- 7 "Campolongo" Bec de Rocces Bec de Rocces-Arabba
- 8 "Arabba Fly" Arabba



112

EMERGENCY NUMBER
DOLOMITISUPERSKI.COM/SAFETY

SKI BUS
a pagamento /
gegen Gebühr / with fee

