



















ALTELLUDINE ALTITUDE	LOCALITÀ PLACE		KM PARZIALI PARTIAL KM	KM PERCORSI COVERED KM	KM DA PERCORRERE KM TO BE COVERED	MEDIA KM/ORA AVERAGE SPEED			CAROVANA ADV PARADE
						32 hh.mm.	34 hh.mm.	36 hh.mm.	
<b>PROVINCIA DI TRENTO</b>									
1158	MOENA	↑ Villaggio di Partenza	2,0			13.00	13.00	13.00	11.35
 1204	MOENA	↑ km 0 - ss.48	0,0	0,0	137,0	13.10	13.10	13.10	11.40
1323	Vigo di Fassa	↑ S.Giovanni-ss.48	3,2	3,2	133,8	13.16	13.15	13.15	11.43
1304	Pozza di Fassa	↑ ss.48	1,2	4,4	132,6	13.17	13.17	13.17	11.45
1372	Mazzin	↑ ss.48	3,3	7,7	129,3	13.22	13.22	13.21	11.49
1414	Campitello di Fassa	↑ ss.48	4,0	11,7	125,3	13.28	13.28	13.27	11.54
 1440	Canazei	↵ ss.48	2,4	14,1	122,9	13.32	13.31	13.30	11.56
1805	Bv. Passo Sella	↗ ss.48	5,5	19,6	117,4	13.48	13.45	13.43	12.21
 2239	Passo Pordoi	↑ ss.48	6,4	26,0	111,0	14.05	14.01	13.58	12.32
<b>PROVINCIA DI BELLUNO</b>									
 1602	Arabba	↑ ss.48	9,2	35,2	101,8	14.18	14.13	14.10	12.48
1470	Pieve di Livinallongo	↑ ss.48	7,2	42,4	94,6	14.28	14.23	14.19	13.12
1502	Cernadoi	↵ ss.48	4,1	46,5	90,5	14.34	14.29	14.24	13.18
 2117	Passo Falzarego	↵ galleria - sp.24	9,4	55,9	81,1	15.01	14.53	14.47	13.32
 2200	Passo Valparola	↑ sp.24-sp.37	1,3	57,2	79,8	15.04	14.56	14.50	13.34
<b>PROVINCIA DI BOLZANO/BOZEN</b>									
1524	San Cassiano/ St. Kassian	↑ sp.37	11,4	68,6	68,4	15.20	15.11	15.04	13.51
 1420	La Villa/Stern	↵ ss.244	2,9	71,5	65,5	15.24	15.15	15.07	13.55
 1522	Corvara	↗ ss.243	4,5	76,0	61,0	15.31	15.22	15.14	14.16
1622	Colfosco/Kolfuschg	↑ ss.243	1,9	77,9	59,1	15.36	15.26	15.18	14.35
 2121	Passo Gardena/ Grödnerjoch	↑ ss.243	7,4	85,3	51,7	15.57	15.46	15.36	14.47
1871	Plan de Gralba	↗ ss.242	5,7	91,0	46,0	16.05	15.53	15.43	14.57
 1538	Selva Valgardena/ Wolkenstein	↑ ss.242	5,1	96,1	40,9	16.11	16.00	15.49	15.06
1434	Santa Cristina/St.Chri- stina	↑ str.Dursan-ss.242	2,6	98,7	38,3	16.15	16.03	15.52	15.24

ALTELLUDINE ALTITUDE	LOCALITÀ PLACE		KM PARZIALI PARTIAL KM	KM PERCORSI COVERED KM	KM DA PERCORRERE KM TO BE COVERED	MEDIA KM/ORA AVERAGE SPEED			CAROVANA ADV PARADE
						32 hh.mm.	34 hh.mm.	36 hh.mm.	
 1215	Ortisei/St. Ulrich	↑ ss.242 - galleria	4,8	103,5	33,5	16.22	16.09	15.58	15.30
 1175	Bv. per Castelrotto	↵ sp.64 - galleria	1,1	104,6	32,4	16.23	16.11	16.00	15.30
 1437	Passo di Pinei/Panid- ersattel	↑ sp.64	4,2	108,8	28,2	16.35	16.21	16.10	
 1060	Castelrotto/Kastelruth	↗ sp.64-sp.24 - n.3 gallerie	6,1	114,9	22,1	16.43	16.29	16.17	
 467	Ponte Gardena/Wai- dbruck	↗ ss.242 - n.2 gallerie	8,8	123,7	13,3	16.55	16.41	16.28	
 1103	Pontives	↑ ss.242	9,3	133,0	4,0	17.21	17.05	16.50	
 1219	ORTISEI / ST. ULRICH	↑ Str. Rezia	4,0	137,0	0,0	17.28	17.12	16.57	16.00

## NOTE


 Traguado Volante/Intermediate sprint: km 14.1 Canazei; km 71.5 La Villa/Stern- abb.: 3", 2", 1" GPM/KOM:

 km 26 - Passo Pordoi - m 2239 (1ª cat.)

 km 57.2 - Passo Valparola - m 2200 (2ª cat.)

 km 85.3 - Passo Gardena/Grödnerjoch - m 2121 (2ª cat.)

 km 108.8 - Passo di Pinei/Panidersattel - m 1437 (3ª cat.)

 km 133 - Pontives - m 1103 (1ª cat.)

 Galleria/Tunnel: km 55.4 - 103.9 - 104.9 - 118.9 - 121.6 n.2 gallerie - 123.2 - 123.8

 Sosta Carovana/Adv Parade stop