



Il Prefetto della Provincia di Belluno

N. 695/2020 prot. n. Area III

VISTA l'allegata istanza in data 23.3.2022, che forma parte integrante della presente Ordinanza, con cui il sig. Mauro Vegni in qualità di Direttore del "Giro d'Italia" con sede in Milano, ha chiesto l'autorizzazione alla chiusura delle strade interessate il 28 maggio 2022 dalla gara ciclistica denominata "105° Giro d'Italia – 20^ Tappa Belluno - Marmolada" lungo il percorso che riguarderà la provincia di Belluno secondo la cronotabella allegata che forma egualmente parte integrante del presente decreto;

VISTA la nota in data 8.4.2022 con cui il sig. Paolo Bellino in qualità di amministratore delegato di R.C.S. Sport ha integrato la predetta istanza comunicando il transito del "Giro E" lungo la parte conclusiva del percorso da Rucavà (Colle Santa Lucia) fino all'arrivo lungo il percorso di gara già intercluso al traffico;

VISTI i pareri espressi dalla Questura di Belluno, dal Comando Polizia Stradale di Belluno, e dai Comuni interessati dal transito della manifestazione;

VISTO il nulla osta al transito della manifestazione lungo la rete stradale di competenza, rilasciato da Veneto Strade S.p.A. con nota prot. 7615 dell'11 aprile 2022;

VISTA l'autorizzazione allo svolgimento della gara rilasciata, in base all'art. 9 del D.Lgs. 30.4.1992, n. 285, dalla Regione Siciliana;

RITENUTO di dover disporre, ai sensi della circolare del Ministero dell'Interno n. 300/A/26784/116/1 del 13.10.1997 così come modificata ed integrata dalle circolari n. 300/A/755805/116/1 del 9.11.1998 e da ultimo n. 300/A/3572/21/116/1 del 20.4.2021, la sospensione del traffico veicolare lungo una parte del percorso della manifestazione;

TENUTO conto delle risultanze delle riunioni del Comitato Provinciale per l'Ordine e la Sicurezza Pubblica del 2 e del 24 maggio 2022;

VISTI gli artt. 6 – 7 del T.U. delle norme sulla circolazione stradale approvato con D.Lg. 30.4.1992, n. 285;

ORDINA

la sospensione della circolazione il giorno **28 maggio 2022** nei tratti di strada interessati dalla 20^ tappa del Giro d'Italia indicati nella cronotabella in premessa, **a partire dalle due ore e trenta minuti precedenti al transito degli atleti**, secondo la previsione oraria di percorrenza più veloce indicata nella tabella predetta (Km/h 37), fino a cessate esigenze.

In considerazione del prevedibile, notevole, afflusso di pubblico lungo i passi dolomitici interessati dalla competizione è sospesa, **dalle ore 14.00 del 27 maggio 2022 e sino a cessate esigenze**, la circolazione lungo i seguenti tratti stradali:

\\10.142.20.240\amministrativo\depenalizzazione\documenti Celsi\giro italia_28 maggio.docx



Il Prefetto della Provincia di Belluno

- S.P. 346 (Passo San Pellegrino) dall' intersezione con la S.P. 25 (Passo Valles) fino al confine con la provincia di Trento
- S.R. 48 (Passo Pordoi), dal confine con la provincia di Trento ad Arabba (km. 85+500)

Per le medesime ragioni di cui sopra, e tenuto conto della maggiore presenza di pubblico che si registra nei pressi della zona di arrivo, è interdetta la circolazione lungo la S.P. 641 (Passo Fedaiia), da Malga Ciapela fino al confine con la provincia di Trento, dalle ore 8.00 del 27 maggio 2022, sino a cessate esigenze.

E' consentito il transito del "Giro E" lungo il percorso di gara in regime di traffico chiuso da Rucavà fino all' arrivo;

Di dette chiusure dovrà essere data adeguata pubblicità tramite gli organi di stampa e mediante l'apposizione di idonea segnaletica nelle zone interessate e nelle località limitrofe da parte degli organizzatori, che dovranno rispettare le prescrizioni loro impartite da parte degli Enti interessati; tale segnaletica dovrà essere posta, gestita e rimossa a cura e spese e sotto la responsabilità del Comitato Organizzatore della manifestazione.

Durante il periodo di sospensione della circolazione:

- è fatto divieto a tutti i veicoli di immettersi nel percorso interessato dal transito dei concorrenti;
- è fatto obbligo a tutti i veicoli provenienti da strade o da aree che intersecano ovvero che si immettono su quella interessata dal transito dei concorrenti di arrestarsi prima di impegnarla rispettando le segnalazioni manuali o luminose degli organi preposti alla vigilanza o del personale dell'organizzazione;

I divieti e gli obblighi sopraindicati non si applicano ai veicoli adibiti a servizi di Polizia, Antincendio e Pronto Soccorso nonché a quelli specificamente autorizzati dall'organizzazione o dagli organi di Polizia preposti alla vigilanza.

L'organizzazione predisporrà un idoneo servizio e una specifica segnaletica in corrispondenza delle intersezioni stradali che interessano il transito della gara in modo che tutti gli utenti della strada siano resi edotti della sospensione temporanea della circolazione.

Le Forze di Polizia ed i Corpi di Polizia Locale assicureranno il presidio degli incroci sotto indicati, secondo le modalità concordate nei Tavoli Tecnici e definite con apposito provvedimento del Questore di Belluno:

- tutte le rotatorie della S.P. 1
- Rotatoria incrocio SP 635 e SS 50 a Sedico
- Incrocio fra SS 50 e SP 13 dir Santa Giustina
- Incrocio fra SP 12 E SR 203 loc. "MAS" -ponte Cordevole
- Incrocio fra SR 203 e SP 346 a Cencenighe Agordino

Le Forze di Polizia assicureranno altresì il rispetto del provvedimento di interdizione al transito dei Passi San Pellegrino e Fedaiia



Il Prefetto della Provincia di Belluno

Gli organizzatori della manifestazione, che sono tenuti al puntuale rispetto delle prescrizioni impartite dai competenti Enti, dovranno adottare ogni possibile cautela al fine di evitare che siano arrecati danni all'estetica delle strade ed all'ambiente e dovranno in ogni caso ripristinare la situazione antecedente allo svolgimento della manifestazione.

I Funzionari, gli Ufficiali e gli Agenti, ai quali è demandato dall'art. 12 del D.Lg. 30.4.1992, n. 285 l'espletamento dei servizi di Polizia Stradale, sono incaricati dell'esecuzione del presente provvedimento. Gli Organi di Polizia sono incaricati di vigilare sull'osservanza della presente ordinanza. I competenti Organi della Polizia Stradale sono altresì autorizzati ad adottare di propria iniziativa, quando siano necessari ed opportuni, eventuali provvedimenti di deroga, tenuto conto di particolari esigenze della circolazione stradale in relazione allo stato della viabilità, al volume del traffico e ad ogni altro pregiudizievole fenomeno.

Belluno, data del protocollo

Il Prefetto
Sayastano

DE NEGRI



Destinatari:

- Provincia / Città Metropolitana di BELLUNO
- Prefettura di BELLUNO
- Questura di BELLUNO
- Regione VENETO
- Compartimento Polizia Stradale BOLZANO
- Ente Nazionale per le Strade (o Ente proprietario delle strade) Compartimento VENETO
- Sindaci dei Comuni di:

BELLUNO	LIMANA	TRICHIANA	SEDICO
SANTA GIUSTINA	SAN GREGORIO NELLE ALPI		SOSPIROLO
LA VALLE AGORDINA	AGORDO	TAIBON AGORDINO	CENCENIGHE AGORDINO
VALLADA AGORDINA	CANALE D'AGORDO	FALCADE	ALLEGHE
LIVINALLONGO DEL COL DI LANA		COLLE SANTA LUCIA	ROCCA PIETORE

**Oggetto: 105° Giro d'Italia – Corsa ciclistica Internazionale per professionisti.
20ª tappa del 28 maggio 2022: BELLUNO – MARMOLADA (Passo Fedaia)**

La RCS Sport SpA, con sede a Milano in via Rizzoli 8 quale ente organizzatore della corsa in oggetto, nella persona del Direttore Ciclismo e Procuratore Mauro Vegni, nato a Cetona il 7 febbraio 1959 e domiciliato per la carica presso la RCS Sport SpA,

PREMESSO CHE

- in seguito alla modifica dell'art.9 del Codice della Strada che recita quanto segue: [...] *Per le gare atletiche, ciclistiche e quelle con animali o con veicoli a trazione animale che interessano il territorio di più regioni, l'autorizzazione è rilasciata dalla regione o dalla provincia autonoma del luogo di partenza, d'intesa con le altre regioni interessate, che devono rilasciare il nulla osta entro il termine di venti giorni antecedenti alla data di effettuazione della gara;*
- con partenza da Budapest il 6 maggio ed arrivo a Verona il 29 maggio 2022, si svolgerà il 105° Giro d'Italia, corsa ciclistica a tappe per professionisti iscritta nel calendario dell'Unione Ciclistica Internazionale (UCI);
- l'intera manifestazione sarà scortata dalla Polizia Stradale della Lombardia
- la gara è stata approvata dalla Commissione Tecnica del Consiglio Ciclismo Professionistico della Federazione Ciclistica Italiana;
- alla gara parteciperanno 22 squadre di otto corridori ciascuna per un totale di 176 atleti
- il convoglio di gara è composto da
 - 100 auto



- 50 moto
- 5 ambulanze

riconoscibili da speciali contrassegni adesivi apposti sul parabrezza con varie diciture es. "DIREZIONE CORSA" ed il logo dell'evento (vedi allegato);

- la corsa dei professionisti sarà anticipata da una manifestazione ciclistica non competitiva con biciclette a pedalata assistita denominata Giro-E che percorrerà parzialmente il percorso di gara circa un'ora e mezza prima dei professionisti (seguirà apposita istanza), nonché dal passaggio della Carovana pubblicitaria composta da circa 30 automezzi;
- il seguito ufficiale della manifestazione, non facente parte del convoglio di gara, è anch'esso composto da veicoli riconoscibili da speciali contrassegni adesivi apposti sul parabrezza con varie diciture es. ORGANIZZAZIONE e il logo;
- sempre il seguito ufficiale della manifestazione, non facente parte del convoglio di gara, e in particolare i mezzi pesanti (es. pullman Gran Turismo delle squadre), si trasferirà dalla località di partenza alla località di arrivo, seguendo un percorso alternativo fuori gara consigliato dall'organizzatore - indicato in colore azzurro sulla planimetria della tappa allegata - e che gli stessi veicoli accederanno alle aree di partenza e/o arrivo confluendo da qualsiasi direzione di provenienza in un Punto di Passaggio Obbligatorio (PPO) individuato dall'organizzatore e indicato con apposita segnaletica.
Si segnala che in alcune occasioni il percorso alternativo potrebbe coincidere in tutto o in parte col percorso di gara.
(N.B. Si prega di segnalare eventuali criticità del percorso alternativo indicato, soprattutto per la circolazione di mezzi pesanti e pullman GT).
- per quanto riguarda il programma che si svolgerà, si fa espresso riferimento agli allegati specifici (tabelle di marcia, planimetrie, link per la visualizzazione della traccia del percorso, ecc.) che si intendono parte integrante della presente istanza.

In base all'art. 9 del Nuovo Codice della Strada (D.Lgs. 285/92) riguardante le competizioni sportive su strada e al decreto legge n. 121 del 20 giugno 2002 convertito in legge n. 168 dell'1 agosto 2002 riguardante disposizioni urgenti per garantire la sicurezza nella circolazione stradale

CHIEDE IL RILASCIO DEL NULLA OSTA

Per lo svolgimento della manifestazione in oggetto da inviare alla Regione Siciliana (Dipartimento delle Infrastrutture e della Mobilità e dei Trasporti) in quanto Ente preposto al rilascio dell'autorizzazione per l'intera gara ciclistica (dalla 4ª alla 21ª tappa).

Richiede altresì l'emissione di tutti i provvedimenti ritenuti necessari per consentire il regolare e sicuro svolgimento della corsa ed in particolare la sospensione del traffico per la circolazione dei veicoli, persone ed animali sulle strade interessate alla manifestazione **almeno a partire da 2 ore e 30 minuti prima del passaggio della corsa, considerando la media più veloce riportata sulla cronotabella (con relativa ordinanza e posa dei divieti di sosta con rimozione, su entrambi i lati della carreggiata);** inoltre, come indicato nella circolare del Ministero dell'Interno n. 2015/1270 del 13 aprile 2015, laddove la



competizione ciclistica dovesse interessare più province nel corso della medesima giornata, si chiede di assicurare un'opportuna omogeneità dei provvedimenti adottati.

In base al punto 2.5 della circolare prot. n. 300/A/10164/19/116/1/1 datata 27.11.2019 del Ministro dell'Interno - Dipartimento della Pubblica Sicurezza, considerata l'importanza che la manifestazione riveste a livello internazionale, si chiede una specifica deroga affinché la chiusura al traffico sia disposta fino al passaggio dell'automezzo "Fine Gara Ciclistica", anche oltre i 15 minuti previsti dalla circolare.

Ciò anche in considerazione del fatto che, il regolamento specifico di questa gara ritiene "fuori gara" quei concorrenti che siano arrivati oltre un tempo massimo, determinabile solo all'arrivo della tappa.

NOTE SPECIFICHE

Si evidenzia che il flusso degli automezzi accreditati (inclusi i 22 bus gran turismo delle squadre) che dovranno raggiungere i parcheggi della zona di partenza di Belluno, confluirà al Punto di Passaggio Obbligatorio (PPO) situato in corrispondenza della rotatoria viale dei Dendrofori/via Alzaia/ponte sul Piave (fascia oraria di maggiore flusso tra le ore 9:15 e le ore 11:15) e da lì proseguirà verso i rispettivi parcheggi.

Al fine di evitare accessi e parcheggi di automezzi non autorizzati nell'area di arrivo di Marmolada (Passo Fedaia) e garantire libere da automezzi in sosta le aree specificate in dettaglio nelle note tecniche in allegato, si richiede un presidio delle forze dell'ordine dalle ore 17 del 27 Maggio lungo la ss 641 in località Malga Ciapela direzione Passo Fedaia.

Si evidenzia infine che gli automezzi accreditati non facenti parte del convoglio di gara (autovetture organizzazione, stampa, i 22 bus delle squadre e le auto di servizio), provenienti direttamente dalla partenza di Belluno attraverso un percorso denominato "fuori corsa", raggiungeranno i parcheggi dell'area di arrivo di Marmolada (Passo Fedaia) inserendosi nel percorso di gara all'incrocio tra la sr203 e la sp12 (località Mas), uscendo successivamente in prossimità di Agordo (il percorso di gara attraversa il paese, gli automezzi in trasferimento percorreranno la circonvallazione ed entreranno nuovamente sul percorso dopo Agordo) uscendo ancora dal percorso in località Cencenighe per reinserirsi nuovamente in località Caprile proseguendo poi fino all'arrivo. Si raccomanda di consentire e agevolare l'inserimento nel percorso di gara ai veicoli accreditati e cioè quelli che espongono ben visibile sul parabrezza lo specifico contrassegno adesivo.

Infine, ai sensi e per gli effetti dell'art. 47 del DPR n. 445/2000, consapevole della responsabilità e delle conseguenze penali, previste dall'art. 76 del DPR n. 445/2000, in caso di rilascio di dichiarazioni mendaci e/o formazione di atti falsi e/o uso degli stessi, il sottoscritto

DICHIARA CHE

1. Il regolare svolgimento sportivo della competizione, dalla partenza all'arrivo, sarà assicurato dalla scorta tecnica in moto composta da addetti dall'organizzazione e affiancata dalla Polizia Stradale, con la funzione di segnalare eventuali punti critici del percorso;
2. durante la gara, compresi gli adempimenti preparatori, sarà assicurata una costante assistenza sanitaria di pronto soccorso, con la presenza di 2 auto mediche e 4 autoambulanze con personale medico e paramedico attrezzate di apparecchiature per la rianimazione, oltre ad un'eventuale autoambulanza dedicata ad assistere la Carovana;



Seguirà invio di piano sanitario agli enti competenti.

3. la manifestazione è coperta da polizza assicurativa, di cui si allega estratto, n. 249441103 stipulata con la Assicurazioni Generali SpA che prevede un massimale di € 25.000.000,00 (euro venticinquemilioni/00) per la responsabilità civile ai sensi della legge 24.12.1969 n. 990 e successive modificazioni e integrazioni
4. non saranno arrecati danni all'estetica delle strade e all'economia ecologica dei luoghi interessati dalla corsa e sarà ripristinato lo stato e delle cose al termine della manifestazione;
5. è stato effettuato un sopralluogo del percorso di gara da parte dell'organizzazione che lo ha giudicato idoneo poiché non è emerso nessun tipo di ostacolo e/o pericolo che possa minacciare l'incolumità dei concorrenti partecipanti alla competizione nonché dell'intera carovana, così come non è emerso nessun tipo di controindicazione all'effettuazione della manifestazione stessa relativamente alle strade interessate;
6. la presente istanza verrà inviata anche a tutti gli Enti proprietari delle strade interessate al percorso, con richiesta di comunicarvi direttamente il parere e l'eventuale Nulla Osta, così come raccomandato dalla circolare del Ministero dell'Interno - Dipartimento della Pubblica Sicurezza;

Per la partecipazione ad eventuali tavoli tecnici e/o comitati di ordine e sicurezza pubblica, si richiede la cortesia che siano organizzati entro il 29 aprile e in modalità "non in presenza/da remoto", inviando i dettagli con i link per le videocall alla Pec sottoindicata.

Per comunicazioni e/o richieste di integrazioni potete scrivere a:

E-mail: ciclismo.rcssport@rcs.it

Pec: ciclismo.rcssport@rcs.legalmail.it

Telefono: 0225847563 – 3332133306



ALLEGATI

- planimetria, altimetria, tabella di marcia;
- note specifiche solo per le città di partenza e arrivo della gara;
- copia della polizza assicurativa;
- copia del documento di identità del dichiarante in corso di validità;
- questionario;
- facsimile targa adesiva per i mezzi.

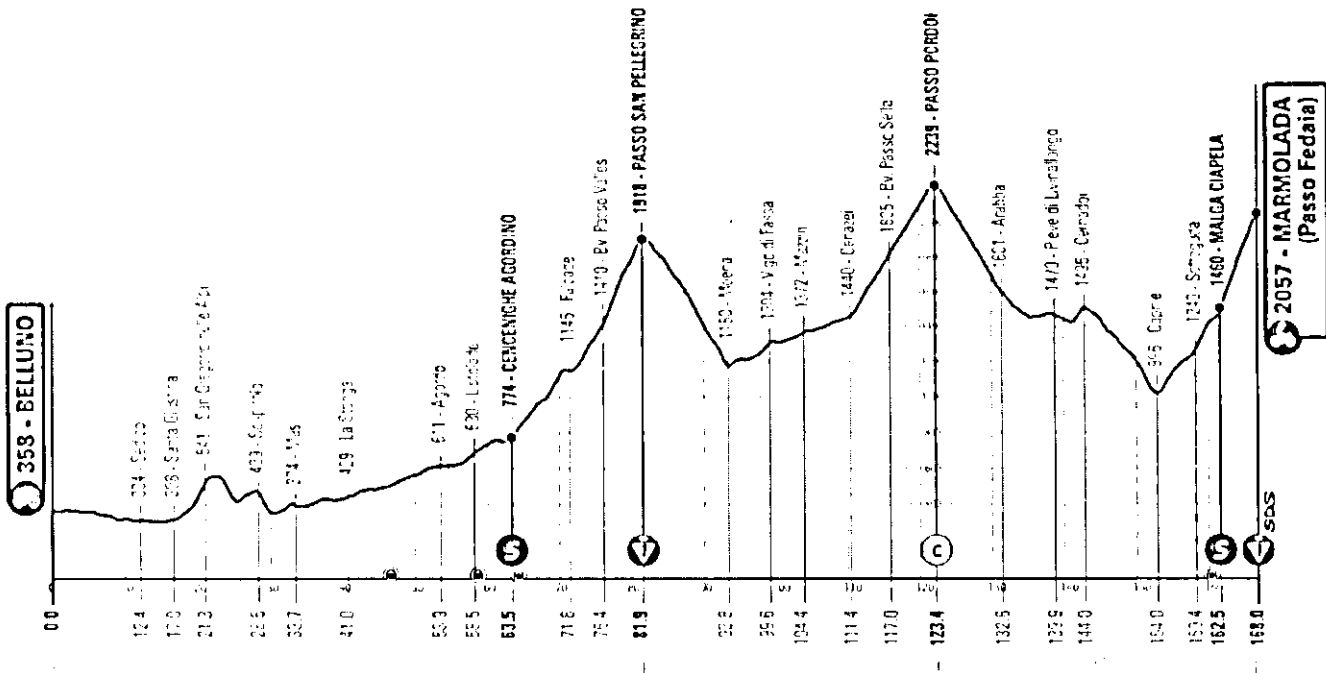
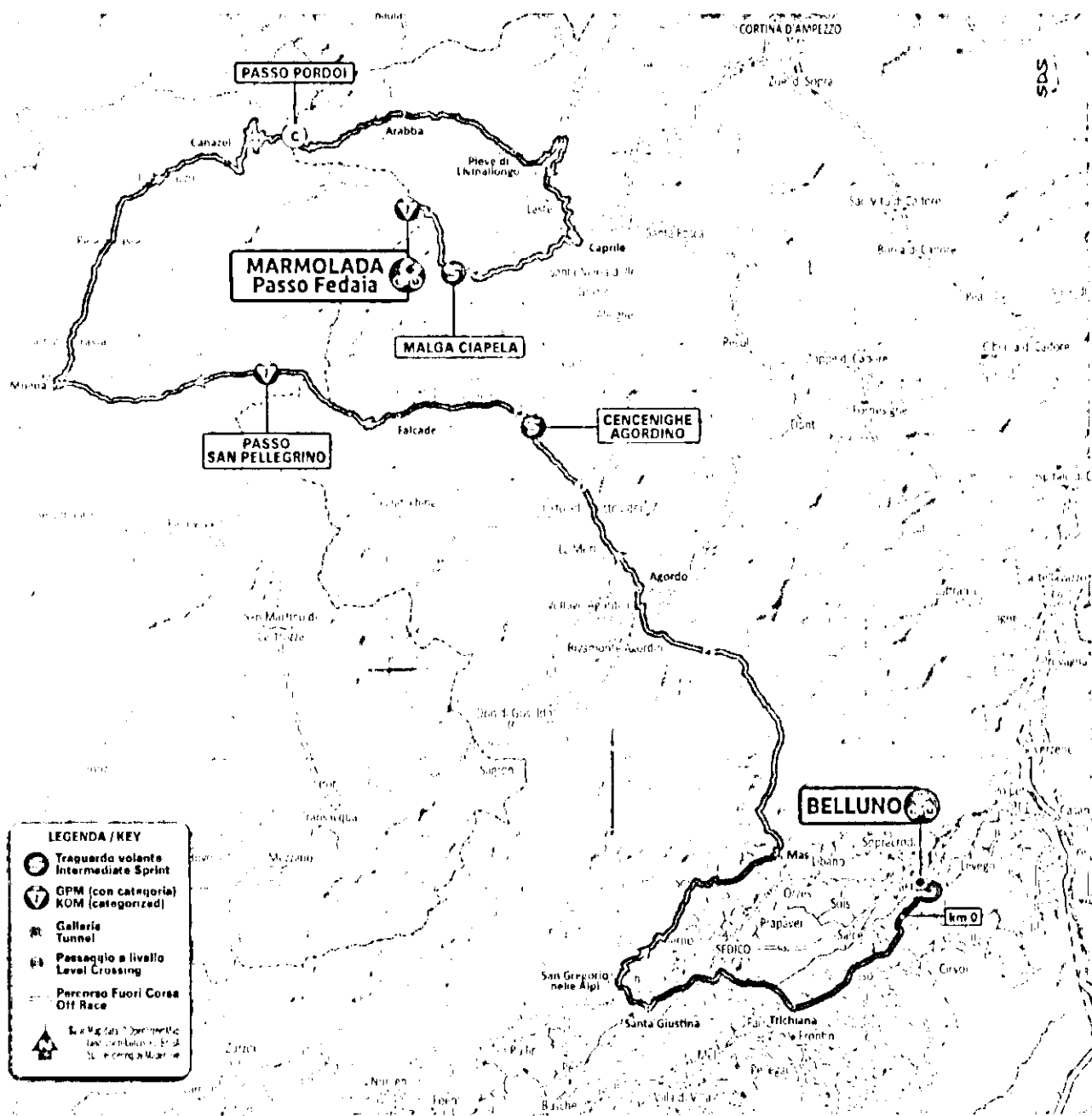
Ringraziando anticipatamente per la cortese collaborazione, porgiamo i nostri più distinti saluti.


Nota Informativa ai sensi dell'art. 13 del D. Lgs. N.196 del 30 giugno 2003, recante "Codice in materia di protezione dei dati personali" nonché dell'art. 48, comma 2, del DPR 445/2000:

I dati sopra riportati sono prescritti dalle disposizioni vigenti ai fini del procedimento per il quale sono richiesti e verranno utilizzati esclusivamente per tale scopo.

Milano, 23 marzo 2022

RCS Sport
Il Direttore Ciclismo
Mauro Vegni





Tappa
20
cronotabella

BELLUNO - MARMOLADA (Passo Fedaià)

km 168

sabato 28 maggio 2022

D = 4490 m

Quota			DISTANZE			ORA DI PASSAGGIO			
			par- ziali	per- corse	da per- correre	media km/ora			
						37	35	33	
PROVINCIA DI BELLUNO									
			>>>>>						
	395	BELLUNO	↑	Start Village	4.1		12.15	12.15	12.15
	358	BELLUNO	↑	km 0	0.0	0.0	168.0	12.25	12.25
	329	Svinc per Sedico	↔		8.0	8.0	160.0	12.34	12.34
	300	galleria	↑	236m	3.3	11.3	156.7	12.38	12.38
	304	Sedico	↑	ss 50	1.1	12.4	155.6	12.39	12.40
	308	Santa Giustina	↔	sp 13	4.6	17.0	151.0	12.45	12.46
	541	San Gregorio nelle Alpi	↔	sp 12	4.3	21.3	146.7	12.55	12.57
	439	Sospirolo	↔	sp 12	7.3	28.6	139.4	13.04	13.06
	374	Mas	↔	sr 203	5.1	33.7	134.3	13.10	13.12
	429	La Stanga	↑	sr 203	7.3	41.0	127.0	13.20	13.22
	486	galleria	↑	1890m	5.9	46.9	121.1	13.28	13.31
	611	Agordo	↑	v Battisti-sr 203	7.0	53.9	114.1	13.37	13.41
	690	Listolade	↑	galleria 1604m - sr 203	4.6	58.5	109.5	13.43	13.47
	774	Cencenighe Agordino	↔	sp 346	8.0	63.8	104.8	13.50	13.54
	805	galleria	↑	1140m	0.4	63.9	104.1	13.51	13.56
	1145	Falcade	↑	sp 346	7.9	71.8	96.2	14.10	14.16
	1410	Bv Passo Valles	↔	sp 346	4.6	76.4	91.6	14.21	14.27
PROVINCIA DI TRENTO									
	1918	Passo San Pellegrino	↑	ss 346	8.6	81.9	86.1	14.36	14.44
	1160	Moena	↔	v Lowy-ss 48	11.9	93.8	74.2	14.50	14.59
	1304	Vigo di Fassa	↑	ss 48	5.8	99.6	68.4	14.58	15.07
	1372	Mazzin	↑	ss 48	4.8	104.4	63.6	15.04	15.14
	1414	Campitello di Fassa	↑	ss 48	3.9	108.3	59.7	15.09	15.19
	1440	Canazei	↔	v Pareda-ss 48	3.1	111.4	56.6	15.14	15.24
	1805	Bv Passo Sella	↔	ss 48	5.6	117.0	51.0	15.27	15.38
	2239	Passo Pordol	↑	ss 48	6.4	123.4	44.6	16.41	16.54
PROVINCIA DI BELLUNO									
	1601	Arabba	↑	ss 48	9.2	132.6	35.4	15.52	16.05
	1470	Pieve di Livinalongo	↑	ss 48	7.3	139.9	28.1	16.00	16.13
	1495	Cernadói	↔	sr 203	4.1	144.0	24.0	16.06	16.19
	996	Caprie	↔	sp 563-sp 641	10.0	154.0	14.0	16.17	16.31
	1249	Sottoguda	↑	sp 641	5.4	159.4	8.6	16.30	16.45
	1306	galleria	↑	271m	1.7	161.1	6.9	16.34	16.50
	1460	Malga Clapela	↑	sp 641	1.4	162.5	6.5	16.37	16.53
	2057	MARMOLADA (Passo Fedaià)	↑	sp 641	6.6	166.0	0.0	16.55	17.13

NOTE:

Traguardo Volante:

km 83.8 Cencenighe Agordino

km 162.6 Malga Clapela

Gran Premio della Montagna:

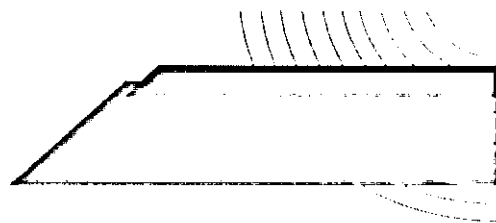
km 81.9 - Passo San Pellegrino - m 1918 (1ª cat.)

km 123.4 - Passo Pordol - m 2239 (Cima Coppi)

km 168 - MARMOLADA (Passo Fedaià) - m 2057 (1ª cat. - arrivo)

Galleria/Tunnel: km 11.3 - 46.9 - 68.6 - 63.9 - 161.1

Passaggio a Livello/Level Crossing: km

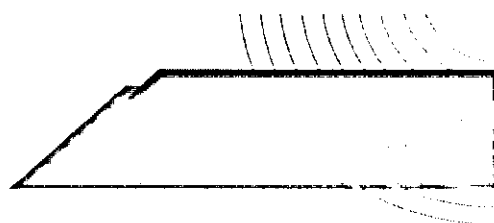



Tappa
20
cronotabella

BELLUNO - MARMOLADA (Passo Fedaiia)

sabato 28 maggio 2022

Prov/com	Distanza	Località	DIR	via	km 168
BELLUNO					
<i>Belluno</i>					
		BELLUNO	↑	Start Village	
		BELLUNO	↑	km 0	
			↑ sp.1		
			↗	via Visome	
			↑	Visome	
			↑	via Visome	
			↗ sp.1		
			↑ sp.1	Ponte T. Cicogna	
<i>Limana</i>					
			↑ sp.1		
			↖	via La Cal	
		Limana	↑	via Roma	
			↑	via Roma	
			↖	2 rotatorie -> sp.1	
			↑ sp.1		
			↑ sp.1	Ponte T. Limana	
<i>Borgo Valbelluna</i>					
			↑ sp.1		
		Svinc. per Sedico	↖	rampa	
			↑ sp.635		
			↑ sp.635	Ponte Fiume Piave	
<i>Sedico</i>					
			↑ sp.635		
		galleria	↑ sp.635	236m	
			↑ sp.635		
			↑ sp.635	via Cavalieri di Vittorio Veneto	
		Sedico	↖ ss.50	via Feltre	
			↑ ss.50		
			↑ ss.50	Ponte T. Cordevole	
<i>Santa Giustina</i>					
			↑ ss.50		
			↑ ss.50	via dei Tigli	
			↑ ss.50	via Roma	
		Santa Giustina	↖ sp.13	via Caduti sul Lavoro	
			↑ sp.13		
			↗ sp.13dir		
			↑ sp.13dir		
<i>San Gregorio nelle Alpi</i>					
			↑ sp.13dir		
			↑ sp.13dir	via dell'Emigrante	
			↑ sp.13dir	Piazza Cavalieri di Vittorio Veneto	
		San Gregorio nelle Alpi	↖ sp.13dir	via Caduti del Lavoro	
			↖ sp.12	via Donada	
			↑ sp.12		
<i>Sospirolo</i>					
			↑ sp.12	Loc. San Zenon	
			↑ sp.12		
		Sospirolo	↖ sp.12dir		
			↑ sp.12dir		
			↖ sp.2		
			↑ sp.2		
			↑	Mis	

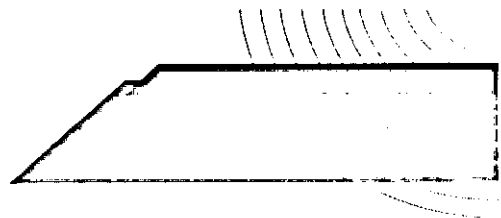



Tappa
20
cronotabella

BELLUNO - MARMOLADA (Passo Fedaià)

sabato 28 maggio 2022

Prov/com	Distanza	Località	DIR	via	km 168
			↑	via Regotanuova	
			↑	Certosa di Vedana	
			↑	via Pra' Vedana	
			↙	sp.12	
			↑	sp.12	Ponte T. Mis
			↑	sp.12	
			↙		Loc. Ponte Mas
			↑		Ponte T. Cordevole
<i>Sedico</i>		Mas	↙	ss.203	via Peron
			↑	ss.203	
		La Stanga	↑	ss.203	
			↑	ss.203	
<i>La Valle Agordina</i>		galleria	↑	ss.203	1890m
			↑	ss.203	
<i>Agordo</i>			↑	ss.203	
			↗		rotatoria - via Pragrando
			↑		via Pragrando
		Agordo	↑		via Cesare Battisti
			↑		Piazza della Libertà
			↑		via Raffaele Costa
			↖	ss.203	
<i>Taibon Agordino</i>			↑	ss.203	
			↑	ss.203	Taibon Agordino
			↑	ss.203	
		Listolade	↑	ss.203	
		galleria	↑	ss.203	1604m
<i>Cencenighe Agordino</i>			↑	ss.203	
			↑	ss.203	Ghirlo
			↑	ss.203	
		Cencenighe Agordino	↑	ss.203	via 20 Settembre
			↙	sp.346	
		galleria	↑	sp.346	1140m
			↑	sp.346	
<i>Vallada Agordina</i>			↑	sp.346	
			↑	sp.346	Loc. Celat
			↑	sp.346	
<i>Canale d'Agordo</i>			↑	sp.346	
			↑	sp.346	Loc. Caviola
			↑	sp.346	
<i>Falcade</i>			↑	sp.346	
			↑	sp.346	Corso Italia
		Falcade	↑	sp.346	Via Veneto
			↑	sp.346	
			↑	sp.346	Falcade Alto



Tappa
20
cronotabella

BELLUNO - MARMOLADA (Passo Fedaia)

sabato 28 maggio 2022

Prov/com	Distanza	Località	DIR	via	km 168
		Bv. Passo Valles	↑	sp.346	
			↗	sp.346	
			↑	sp.346	
TRENTO					
		Soraga di Fassa			
			↑	ss.346	
		Moena			
		Passo San Pellegrino	↑	ss.346	
			↑	ss.346	
			↑	ss.346	Loc. Fango
			↑	ss.346	
		Moena	↖		via San Pellegrino
			↖		via Riccardo Lowy
			↑		via Riccardo Lowy
			↑		Piaz de Ramon
		Soraga di Fassa			
			↑		
			↖	ss.48	rotatoria
			↑	ss.48	
		Soraga di Fassa	↑	ss.48	
			↑	ss.48	
		San Giovanni di Fassa			
			↑	ss.48	
		Vigo di Fassa	↑	ss.48	
			↑	ss.48	
			↑	ss.48	
		Pozza di Fassa	↑	ss.48	
			↑	ss.48	
		Mazzin			
			↑	ss.48	
		Mazzin	↑	ss.48	
			↑	ss.48	
		Campitello di Fassa			
			↑	ss.48	
		Campitello di Fassa	↑	ss.48	
			↑	ss.48	
		Canazei			
			↑	ss.48	
		Canazei	↑	ss.48	via di/strèda de Parèda
			↖	ss.48	via di Col de Pin
			↑	ss.48	
			↖	ss.48	
			↑	ss.48	Lupo Bianco
		Bv. per Passo Pordoi	↖	ss.48	
			↑	ss.48	
			↑	ss.48	Hotel Gonzaga
			↑	ss.48	
		Passo Pordoi	↑	ss.48	
BELLUNO					
		Livinallongo del Col di Lana			
			↑	ss.48	
			↑	ss.48	Pallua
		Arabba	↑	ss.48	
			↑	ss.48	



Tappa
20
cronotabella

BELLUNO - MARMOLADA (Passo Fedaia)

sabato 28 maggio 2022

Prov/com	Distanza	Località	DIR via	km 168
		Pieve di Livinallongo	↑ ss.48	
			↑ ss.48	Bv. di Salesei
			↑ ss.48	
			↑ ss.48	Andraz
		Cernadoi	↑ ss.48	
			↔ ss.203	
			↑ ss.203	
		<i>Colle Santa Lucia</i>		
			↑ ss.203	
			↔ ss.203	Loc. Rucavà
			↑ ss.203	
		<i>Allighe</i>		
			↑ ss.203	
			↑ ss.203	via Col di Lana
		Caprile	↔ sp.563	via Marmolada
			↑ sp.563	
			↑ sp.563	Ponte T. Cordevole
		<i>Rocca Pietore</i>		
			↑ sp.563	
			↔ sp.641	Bv. di Digonera
			↑ sp.641	
			↑ sp.641	Saviner di Laste
			↑ sp.641	Bivio del Centro
			↑ sp.641	
			↑ sp.641	Col di Rocca
			↑ sp.641	Bosco Verde
			↑ sp.641	
		Sottoguda (Rocca Pietore)	↑ sp.641	
			↔ sp.641	
			↑ sp.641	
			↑ sp.641	ponte sui Serrai
		galleria	↑ sp.641	271m
			↑ sp.641	
			↑ sp.641	Paravalanghe
		Malga Ciapela	↑ sp.641	
			↑ sp.641	
			↑ sp.641	Capanna Bill
			↑ sp.641	
		MARMOLADA (Passo Fedaia)	↑ sp.641	