



**GRUPPO DEL SELLA**

**LAGAZUOI**

**TOFANA DI ROZES**

**GHIACCIAIO MARMOLADA**

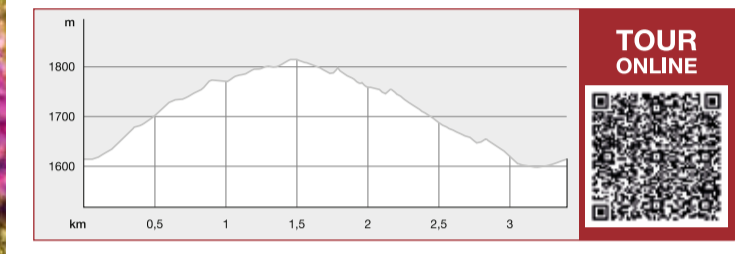


**SENTIERI CONSIGLIATI**  
SUGGESTED WALKS • EMPFOHLENE WANDERWEGE

SENTIERO PANORAMA



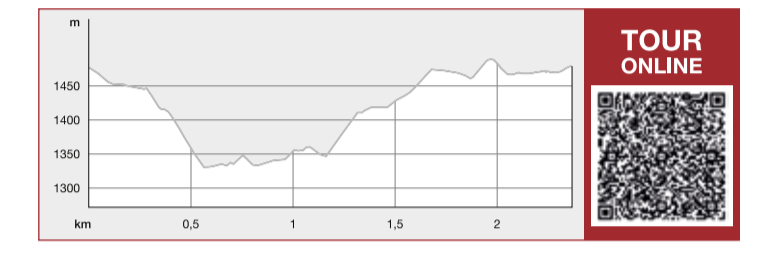
ARABBA | PLAN BOÈ | ARABBA
Sentiero panoramico tra prati, boschi e ruscelli. Giro ad anello con partenza dall'Ufficio Turistico...



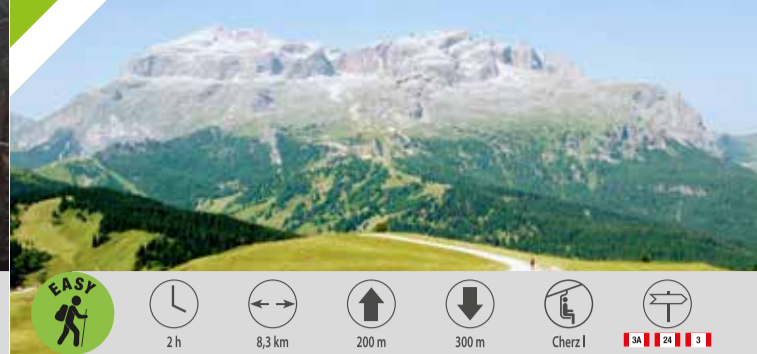
CASCATA RETIZ



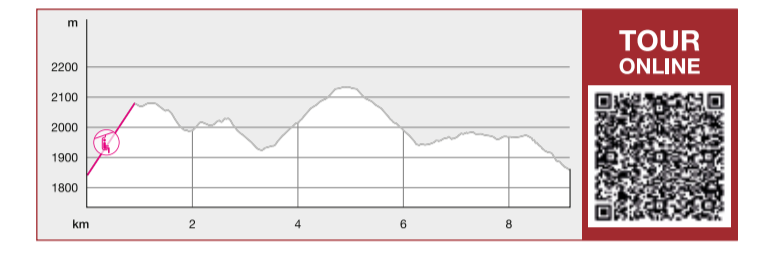
BRENTA | COLSOTTOCHIESA | RETIZ | FOPPA | PIEVE
Piacevole passeggiata fra pittoresche frazioni di Fodom attorno alle cascate di Retiz.



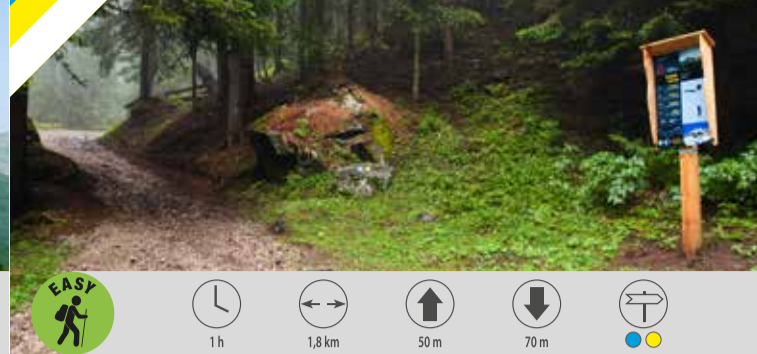
PRALONGIÀ



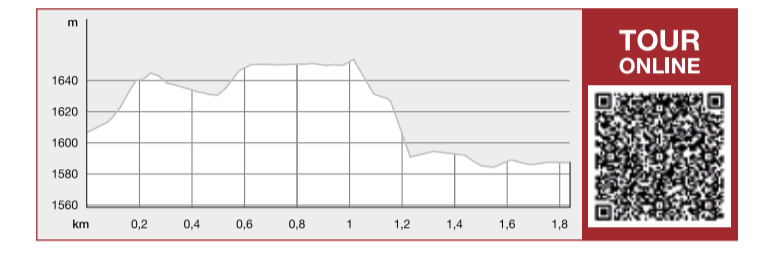
P. CAMPOLONGO | ALTOPIANO DEL CHERZ | INCISA | PRALONGIÀ | P. CAMPOLONGO
Percorso panoramico ad anello tra prati in fiore, sentieri sterrati e boschi.



GANÀ & SALVÁN



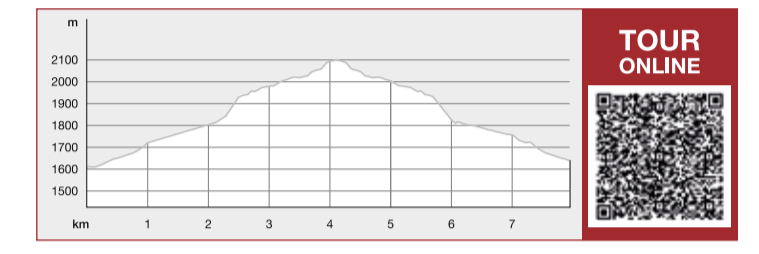
ARABBA
Due percorsi ad anello immersi nel boschetto di Arabba. I percorsi iniziano a sinistra della stazione...



LAGO PORTA VESCOVO



ARABBA | LAGHETTO CHÈL VESCO | ARABBA
Piacevole passeggiata tra i pascoli e i magni vulcanici di Porta Vescovo.




HIKE The PLACE to ARABBA DOLOMITES FODOM

STRADA DA LA VENA



ESPLORANDO I BORGHI




LAGO BOÈ




VIEL DAL PAN



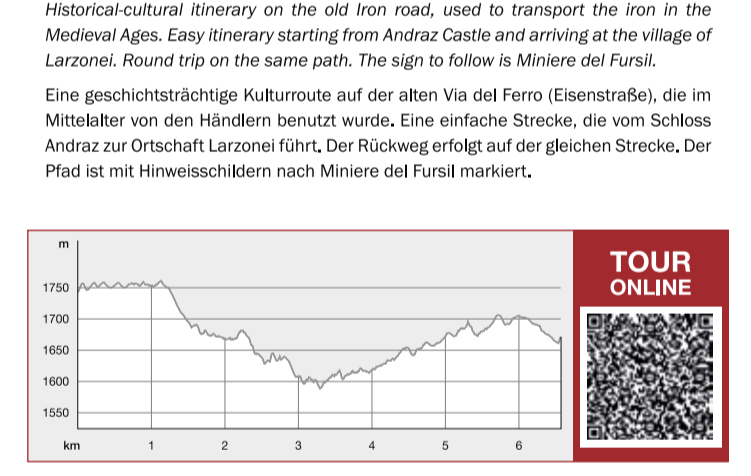
GALLERIE LAGAZUOI



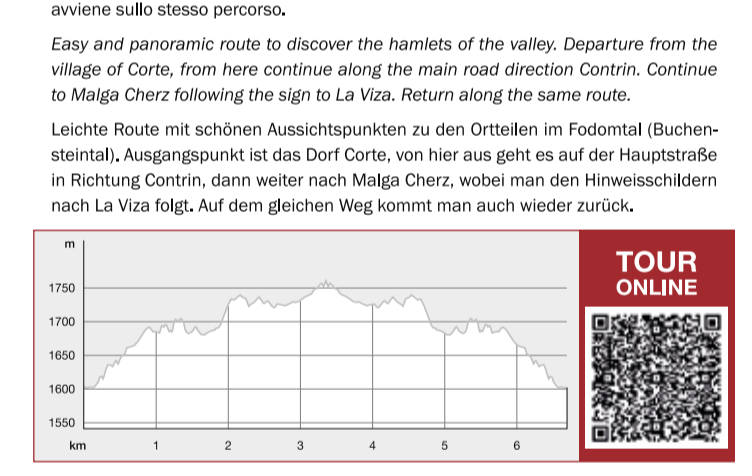
SAS DE STRIA



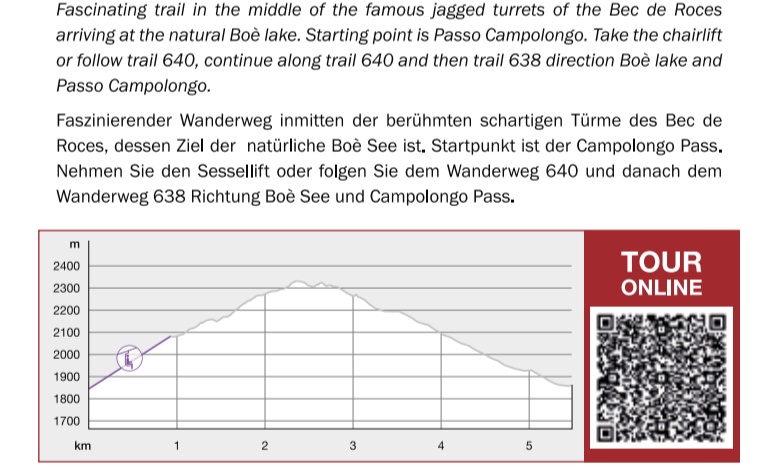
CASTELLO DI ANDRAZ | LARZONEI | CASTELLO DI ANDRAZ
Itinerario storico-culturale sull'antica Via del Ferro, usata dai commercianti nel Medioevo.



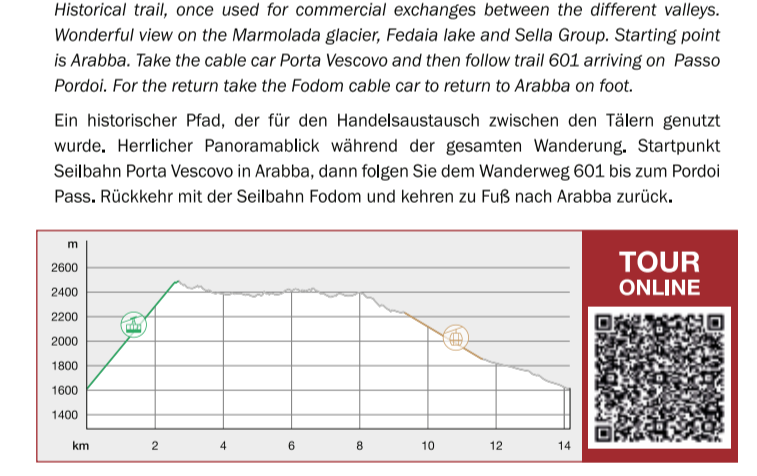
ALLA SCOPERTA DEI BORGHI DELLA VALLE DI FODOM
CORTE | CONTRIN | LA VIZA | CORTE
Percorso facile e panoramico alla scoperta delle frazioni della valle di Fodom.



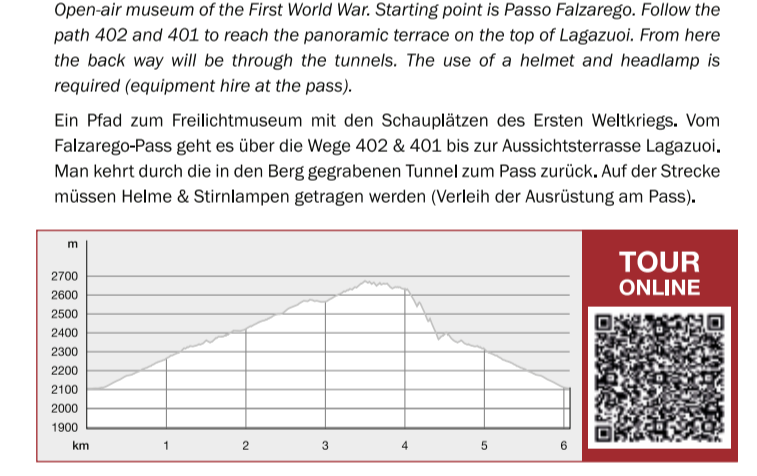
P. CAMPOLONGO | BEC DE ROCES | LAGO BOÈ | P. CAMPOLONGO
Affascinante sentiero tra le famose torrette frastagliate dei Bec de Rocés fino al laghetto naturale Boè.



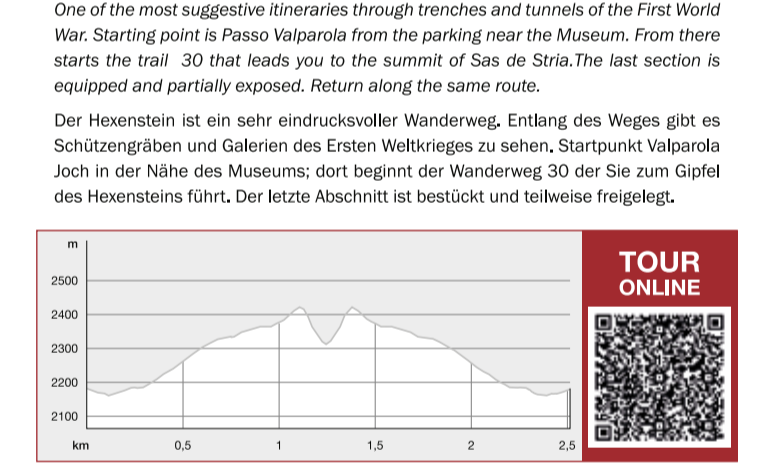
PORTA VESCOVO | PASSO PORDOI
Sentiero Storico della via del pane con panorama sul ghiacciaio della Marmolada.



PASSO FALZAREGO | LAGAZUOI | PASSO FALZAREGO
Museo all'aperto nei luoghi della Prima Guerra Mondiale.



VALPAROLA | SAS DE STRIA | VALPAROLA
Sentiero storico sui percorsi della Grande Guerra.



DOLOMITI UNESCO WORLD NATURAL HERITAGE ARABBA DOLOMITES FODOM


ALTOPIANO DEL CHERZ



SENTIERO GEOLOGICO



GIRO DEL SETTSASS



COL DI LANA



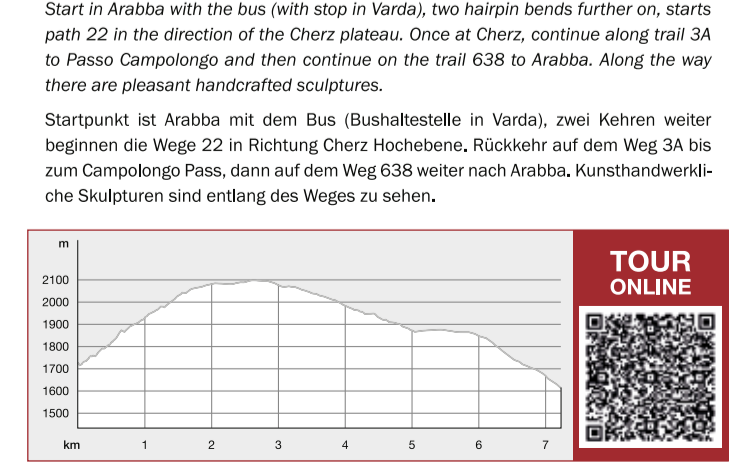
MONTE PIZAC



TRAVERSATA DEL SELLA



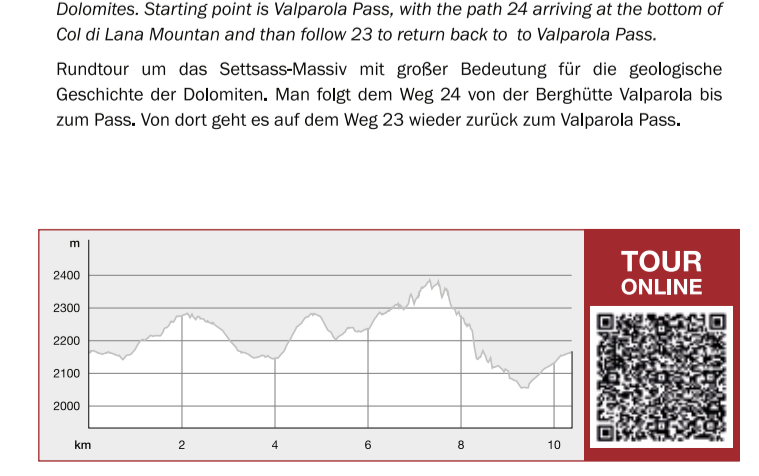
ARABBA | VARDA | ALTOPIANO DEL CHERZ | P. CAMPOLONGO | ARABBA
Partenza da Arabba con il bus (fermata Varda). Due tornanti più avanti inizia il sentiero 22...



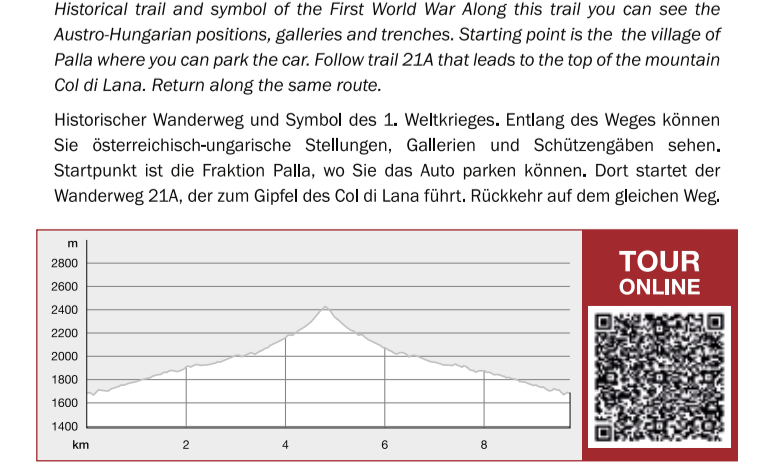
PORTA VESCOVO | PADON | PIZAC | SOURA SASC | PORTA VESCOVO
Il sentiero, interessante per l'aspetto geologico, lo è anche per l'aspetto botanico e storico...



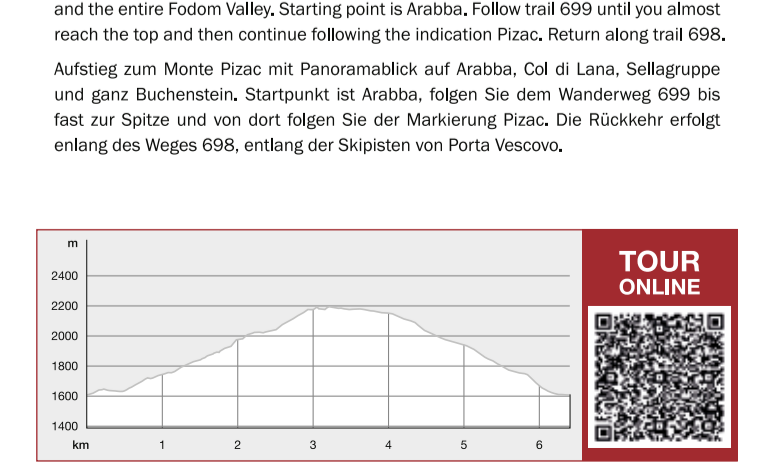
PASSO VALPAROLA | PASSO SIEF | PASSO VALPAROLA
Giro ad anello attorno al massiccio del Settsass, sito importante per la geologia delle Dolomiti.



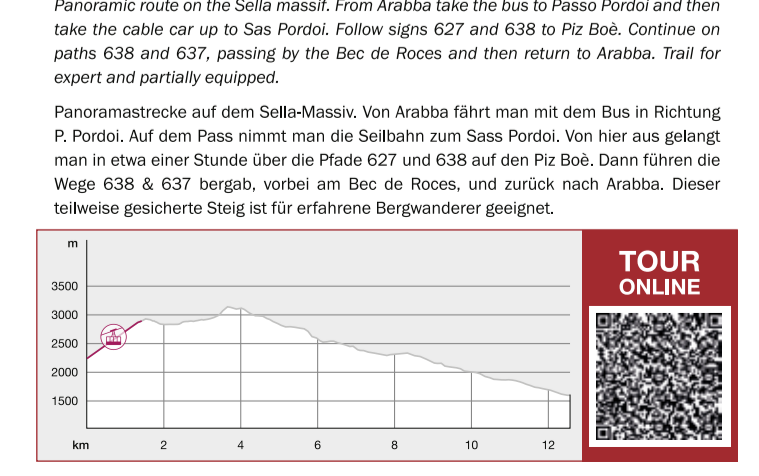
PALLA | COL DI LANA | PALLA
Sentiero storico e simbolo della Prima Guerra Mondiale.



ARABBA | PIZAC | ARABBA
Salita al monte Pizac con vista panoramica su Arabba.



PASSO PORDOI | PIZ BOÈ | BEC DE ROCES | ARABBA
Percorso panoramico sul massiccio del Sella.



PER L'ESCURSIONISTA
Per le tue escursioni in montagna, scegli itinerari in funzione delle tue capacità fisiche e tecniche...

TO HIKE IN FULL SAFETY
Choose the routes of your trekking in line with your physical and technical conditions.

REGELN FÜR WANDERER
Wählen Sie für Ihre Wanderungen die Routen, die Sie auch körperlich und technisch bewältigen können.

GUIDE ALPINE | MOUNTAIN GUIDE | BERGFÜHRER
FILIPPO BECCARI +39 335 70 764 88 | filippo@beccari@hotmail.com

ACCOMPAGNATORE DI MEDIA MONTAGNA
LUCIA SOTTIL +39 347 51 790 01 | luciasotta@gmail.com

FRANCESCO TREMOLADA +39 339 120 556 53 | info@proguide.it

Dolomiti Meta 118 112