













Tappa
19
cronotabella

FELTRE - ALLEGHE (Piani di Pezzè)

km 151

venerdì 29 maggio 2026

D = 5000 m

Quota			DISTANZE			ORA DI PASSAGGIO				
			par- ziali	per- corse	da per- correre	media km/ora				
						38	34	32		
PROVINCIA DI BELLUNO >>>>>										
	272	FELTRE	↑	Start Village	9.0		12.30	12.30	12.30	
	336	FELTRE	↑	km 0	0.0	0.0	151.0	12.45	12.45	12.45
	366	Villabruna	↑	sp.12	1.5	1.5	149.5	12.47	12.47	12.47
	463	Cesiomaggiore	↑	sp.12	6.3	7.8	143.2	12.54	12.55	12.55
	541	San Gregorio nelle Alpi	↑	sp.12	5.5	13.3	137.7	13.01	13.02	13.02
	434	San Zenon	↑	sp.12	4.7	18.0	133.0	13.06	13.07	13.08
	439	Sospirolo	↔	sp.12dir	2.6	20.6	130.4	13.09	13.10	13.12
	405	Vopez	↔	sp.2	1.5	22.1	128.9	13.11	13.12	13.13
	374	Mas	↔	sr.203	4.7	26.8	124.2	13.17	13.18	13.19
	440	La Stanga	↑	sr.203	7.3	34.1	116.9	13.26	13.28	13.29
	486	Galleria del Castel	↑	1890m -sr.203	5.9	40.0	111.0	13.33	13.35	13.37
	595	Bv. di Rivamonte Agordino	↑	sr.203-via Pragrande	5.3	45.3	105.7	13.40	13.42	13.45
	609	Agordo	↔	sp.347	1.1	46.4	104.6	13.41	13.44	13.46
	811	La Valle Agordina	↑	sp.347	2.8	49.2	101.8	13.49	13.52	13.56
	1601	Passo Duran	↑	sp.347	9.5	58.7	92.3	14.15	14.21	14.28
	1242	Chiesa	↑	sp.347	4.2	62.9	88.1	14.20	14.26	14.33
	937	Dont	↔	sp.251	4.1	67.0	84.0	14.25	14.31	14.38
	1143	Ruterbol	↔		2.5	69.5	81.5	14.32	14.39	14.47
	1501	Coi	↑		3.4	72.9	78.1	14.43	14.51	15.01
	1341	Mareson	↔	sp.251	2.2	75.1	75.9	14.45	14.54	15.04
	1518	Palafavera	↑	sp.251	3.1	78.2	72.8	14.52	15.01	15.12
	1766	Forcella Staulanza	↑	sp.251	3.8	82.0	69.0	15.01	15.11	15.22
	1424	Santa Fosca	↑	sp.251	6.6	88.6	62.4	15.09	15.19	15.30
	1314	Selva di Cadore	↔	Ponte sul Codalonga - sp.638	3.2	91.8	59.2	15.12	15.22	15.34
	1997	Rifugio Fedare	↑	sp.638	7.1	98.9	52.1	15.32	15.44	15.58
	2236	Passo Giau	↑	sp.638	2.7	101.6	49.4	15.39	15.52	16.07
	1535	Poccol	↔	sr.48	10.3	111.9	39.1	15.51	16.04	16.20
	1881	Red Bull km	↑	sr.48	6.7	118.6	32.4	16.06	16.20	16.37
	2105	Passo Falzarego	↑	sr.48	3.6	122.2	28.8	16.14	16.29	16.46
	2051	Galleria	↑	50m	0.9	123.1	27.9	16.15	16.30	16.47
	1500	Cernadoi	↔	sr.203	8.5	131.6	19.4	16.24	16.40	16.58
	998	Caprile	↔	sr.203	10.1	141.7	9.3	16.36	16.52	17.10
	988	Alleghe	↔	v.De Gasperi	4.3	146.0	5.0	16.41	16.57	17.16
	1465	PIANI DI PEZZÈ	↑		5.0	151.0	0.0	16.54	17.12	17.32

NOTE:

-  Red Bull km
km 117.6 - 118.6
-  Traguardi Volanti / Intermediate Sprints:
km 78.2 - Palafavera
-  Gran Premio della Montagna:
km 58.7 - Passo Duran - m 1601 (1° cat.)
km 72.9 - Coi - m 1501 (2° cat.)
km 82 - Forcella Staulanza - m 1766 (2° cat.)
km 101.6 - Passo Giau - m 2236 (Cima Coppi)
km 122.2 - Passo Falzarego - m 2105 (2° cat.)
km 151 - PIANI DI PEZZÈ - m 1465 (2° cat. - arrivo/finish)
-  Feed/Litter zone: km - - -
-  Bidon/Litter zone: km - - -
-  Litter zone: km
-  Galleria/Tunnel: km 40 - 123.1
-  Passaggio a Livello/Level Crossing: km